

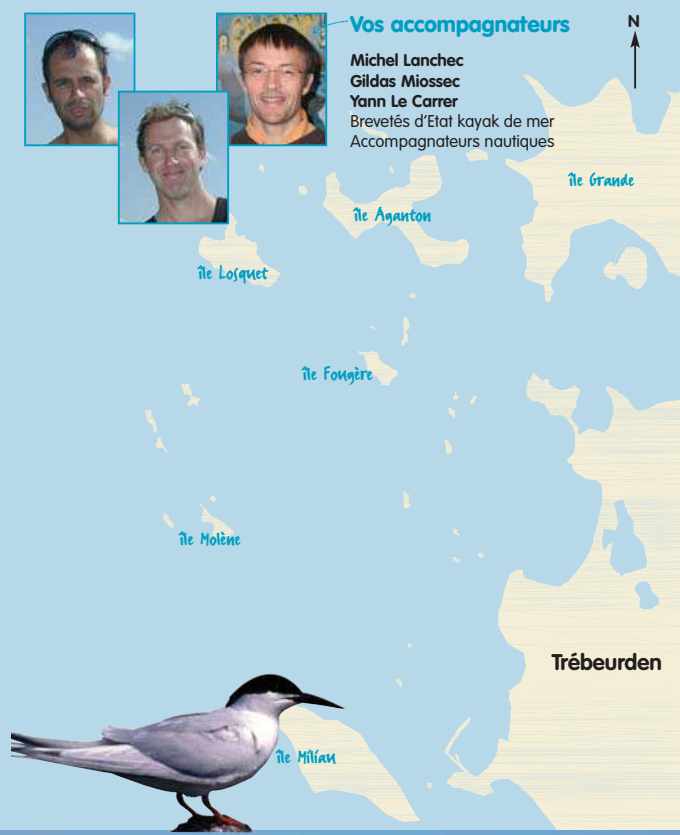


# Kayak autour des îles



### Vos accompagnateurs

**Michel Lanchec**  
**Gildas Miossec**  
**Yann Le Carrer**  
Brevetés d'Etat kayak de mer  
Accompagnateurs nautiques



## Bienvenue sur la Côte de Granit Rose

Les kayaks de couleurs vives disposés sur la cale du port de Trébeurden vous indiqueront le départ de votre randonnée.

La multitude des îles au large de Trébeurden sera le terrain de votre randonnée. A partir de la cale du port, la randonnée débutera par le tour de l'île Milliau où vous passerez de la roche noire (schiste de la Côte des Bruyères) au rocher rose. Ici, débute la Côte de Granit Rose. De la baie de Lannion, vous apercevrez la côte Finistérienne et l'île de Batz. La visite de l'île Milliau, paradis des oiseaux et des lapins, sera l'occasion de pique-niquer à l'ombre de l'allée couverte datant de plus de 6000 ans, ou sur le point culminant de l'île, à proximité de l'ancienne demeure bourgeoise où vécut Aristide Briand de 1919 à 1933.

La balade se poursuit direction l'île Molène, moins grande et moins connue que la célèbre voisine d'Ouessant. Elle n'en offre pas moins d'agréments. Cette île longue de 300 mètres pour 100 mètres de large possède une des rares plages convexes de Bretagne. La dune centrale est le lieu de reproduction de goélands argentés, bruns ou marins et d'une vingtaine d'huîtres-pies.

Prochaine étape : l'île d'Aganton. Après avoir contourné un îlot peuplé d'une splendide colonie de cormorans huppés, votre guide vous entraînera vers l'île d'Aganton. Cette petite île avec un bois de pins permet d'avoir de nouveaux points de vue sur l'île Milliau et Molène, ainsi que sur le phare de l'archipel des Triagoz, à cinq milles nautiques. Aganton est le repère des lapins et leurs prédateurs, trouvant des refuges de choix dans l'herbe dense de l'île. Deux croix en pierre se dressent sur l'île, uniques vestiges d'un ancien pèlerinage.

Dernière visite : l'île-Grande. Sa cale moderne a remplacé l'ancien port dont les vestiges sont encore visibles dans le sud-ouest de l'île. La proximité de la LPO (Centre de soins Pour les Oiseaux) est une visite envisageable.

